


СОГЛАСОВАНО

Глава администрации городского округа
Ревда

 /И.А.Тейшева /
« _____ » 20__ г.



УТВЕРЖДЕНО

Приказом заведующего
МАДОУ детский сад № 50

от « 26 » 2019 г. № 66
/Н.Н. Юндина /
« _____ » 20__ г.



СОГЛАСОВАНО

Начальник отделения ГИБДД МО МВД
России «Ревдинский»
капитан полиции

_____ /Е.А. Федоров /
« _____ » 20__ г.

ПАСПОРТ

**дорожной безопасности образовательного
учреждения**

**Муниципального автономного
дошкольного образовательного
учреждения детский сад № 50 ОСП 1**



2019 г.

ОБЩИЕ СВЕДЕНИЯ

Наименование: *Муниципальное автономное дошкольное образовательное учреждение детский сад № 50*

Юридический адрес: *623281, Свердловская область, город Ревда, улица Цветников, дом 37*

Фактический адрес: *623281, Свердловская область, город Ревда, улица Азина, дом 80 А*

Руководители образовательного учреждения:

Заведующий: *Юндина Наталья Николаевна, тел. (факс) 8(34397) 3- 17 - 75*

Руководитель структурного подразделения № 1: *Логиновских Вера Петровна, тел. 8(34397)3 - 03 - 20*

Ответственные работники муниципального органа образования:
специалист МКУ «Центр развития образования» Южанина Валентина Германовна, тел. 8(34397) 5 - 47 - 60.

Ответственные от Госавтоинспекции: *инспектор ДПС - ОВ ГИБДД МО МВД России «Ревдинский», лейтенант полиции Муллағалиев Ильдар Рифович*

Ответственные работники за мероприятия по профилактике детского травматизма: *руководитель ОСП: Логиновских Вера Петровна, 8 (34397) 3 - 03 - 20*

Руководитель или ответственный работник дорожно - эксплуатационной организации, осуществляющей содержание улично - дорожной сети (УДС): *МКУ «УГХ» Фалько Андрей Владимирович, 3 - 03 - 88*

Руководитель или ответственный работник дорожно - эксплуатационной организации, осуществляющей содержание технических средств организации дорожного движения (ТСО ДД): *МКУ «УГХ» Фалько Андрей Владимирович 3 - 03 - 88*

Количество воспитанников: *140 чел.*

Наличие уголка по БДД: *имеются, в коридоре 1 и 2 этажах, в каждой возрастной группе*

Наличие класса по БДД: *отсутствует*

Наличие автогородка (площадки) по БДД: *имеется дорожная разметка «Перекресток», расположена на территории детского сада*

Наличие автобуса в образовательном учреждении: *автобус отсутствует*

Время занятий в образовательном учреждении: с 7.15 до 17.45

Телефоны оперативных служб:

Единый телефон доверия Главного управления МЧС России по Свердловской области 8 (343) 262-99-99

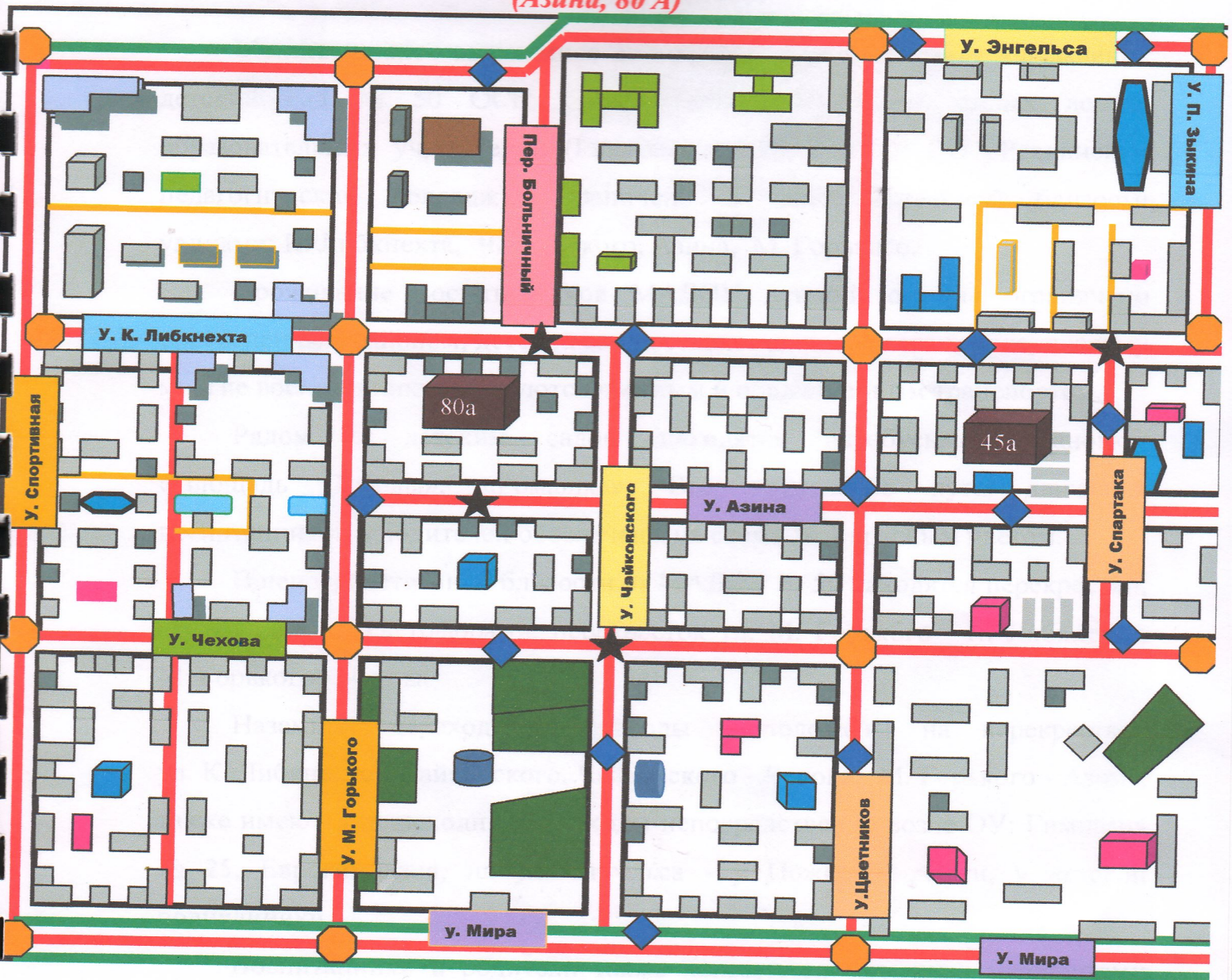
Единая дежурно-диспетчерская служба ГО Ревда: 8 (34397)2-23-32, 3-52-16











ОГИБДД ММО МВД России «Ревдинский»: 8(34397)5-22-00, 5-43-08

Дежурная часть МО МВД России «Ревдинский»: 8 (34397) 5-15-68

I План – схемы образовательного учреждения

Схема 1.1. Район расположения образовательного учреждения, пути движения транспортных средств и детей (воспитанников)
(Азина, 80 А)



-  - жилая застройка
-  - МАДОУ № 50
-  - дошкольные учреждения
-  - наземный пешеходный переход
-  - маршруты движения воспитанников в (из) образовательного учреждения
- 
 - общеобразовательные учреждения
-  - перекресток, светофор
-  - опасные участки вблизи МКДОУ
-  - медицинские учреждения

Описание схемы № 1 «Район расположения образовательного учреждения, пути передвижения транспортных средств и воспитанников»

Муниципальное автономное дошкольное образовательное учреждение детский сад № 50 ОСП 1 расположено в районе жилых домов, образовательных учреждений (Гимназия № 25, ГБПОУ СО «Ревдинский педагогический колледж»), ограничено в непосредственной близости улицами: К. Либкнехта, Чайковского, Азина, М. Горького.

Проживание воспитанников МАДОУ детский сад не ограничено определенным районом, детский сад посещают дети со всего города, поэтому многие воспитанники пользуются частным и общественным транспортом.

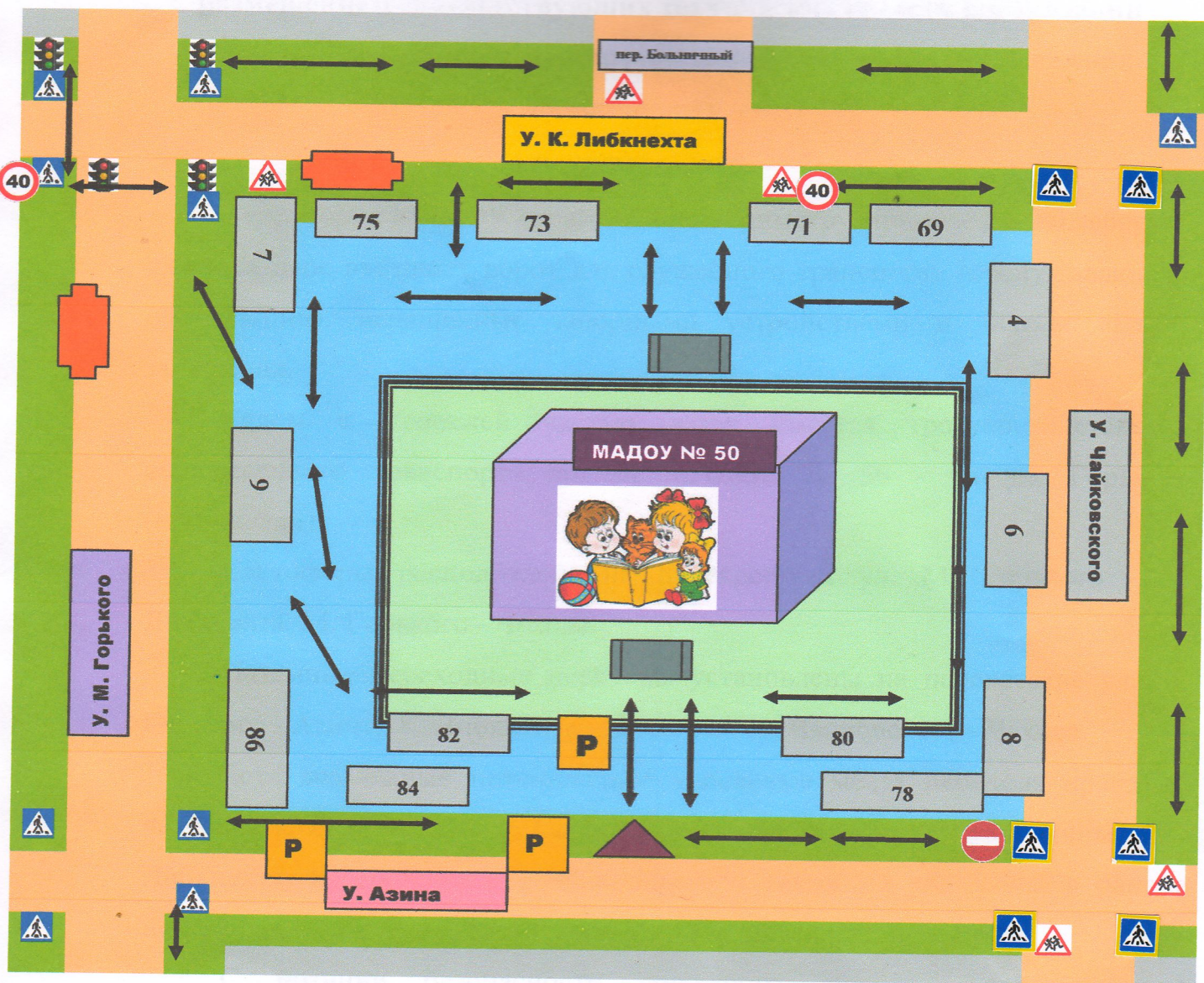
Рядом с детским садом находятся автобусные остановки: «Площадь Победы», «Ромашка». Все возможные пути движения воспитанников и родителей обозначены на схеме № 1 красным цветом.









В непосредственной близости от МАДОУ № 50 находятся перекрестки, оборудованные светофорами: перекресток ул. М. Горького - К. Либкнехта, М. Горького - Чехова.

Наземные переходные переходы расположены на перекрестках ул. К. Либкнехта - Чайковского, Чайковского - Чехова, М. Горького - Азина, также имеются пешеходные переходы непосредственно возле ОУ: Гимназия № 25, Еврогимназия, на ул. Энгельса - у Пожарной части, у детской поликлиники.

Воспитанники и родители также пользуются опасными маршрутами (на схеме обозначены черными звездочками) на пересечении улиц: Чайковского - Азина, Переулок Больничный - ул. К. Либкнехта, Спартака - К. Либкнехта, Спартака - Азина.

Схема 2.2. Схема организации дорожного движения в непосредственной близости от образовательного учреждения с размещением соответствующих технических средств организации дорожного движения, маршрутов движения детей и расположения парковочных мест (Азина 80 а)



- | | | | |
|---|--|--|---|
|  | - направление безопасного маршрута движения детей и родителей от остановок маршрутных транспортных средств |  | - тротуар |
|  | - расположение парковок, дислокация автомобилей вблизи МКДОУ |  | - надземный пешеходный переход вблизи ДОУ |
|  | - ограждение территории |  | - остановка маршрутных транспортных средств |
|  | - автомобильные дороги |  | - остановка частного транспорта |

Описание схемы № 2 «Организация дорожного движения в непосредственной близости от образовательного учреждения с размещением соответствующих технических средств организации дорожного движения, маршрутов движения детей, расположения парковочных мест»
(по адресу Азина, 80А)

Территория МАДОУ ограждена по периметру металлическим забором, имеются двое въездных ворот для служебного транспорта (обслуживающих организаций), оснащенные запорными устройствами и знаком «Въезд запрещен».

Рядом с проезжей частью везде имеется тротуар. Остановка общественного транспорта вблизи МАДОУ № 50 - на ул. Горького («Ромашка»).

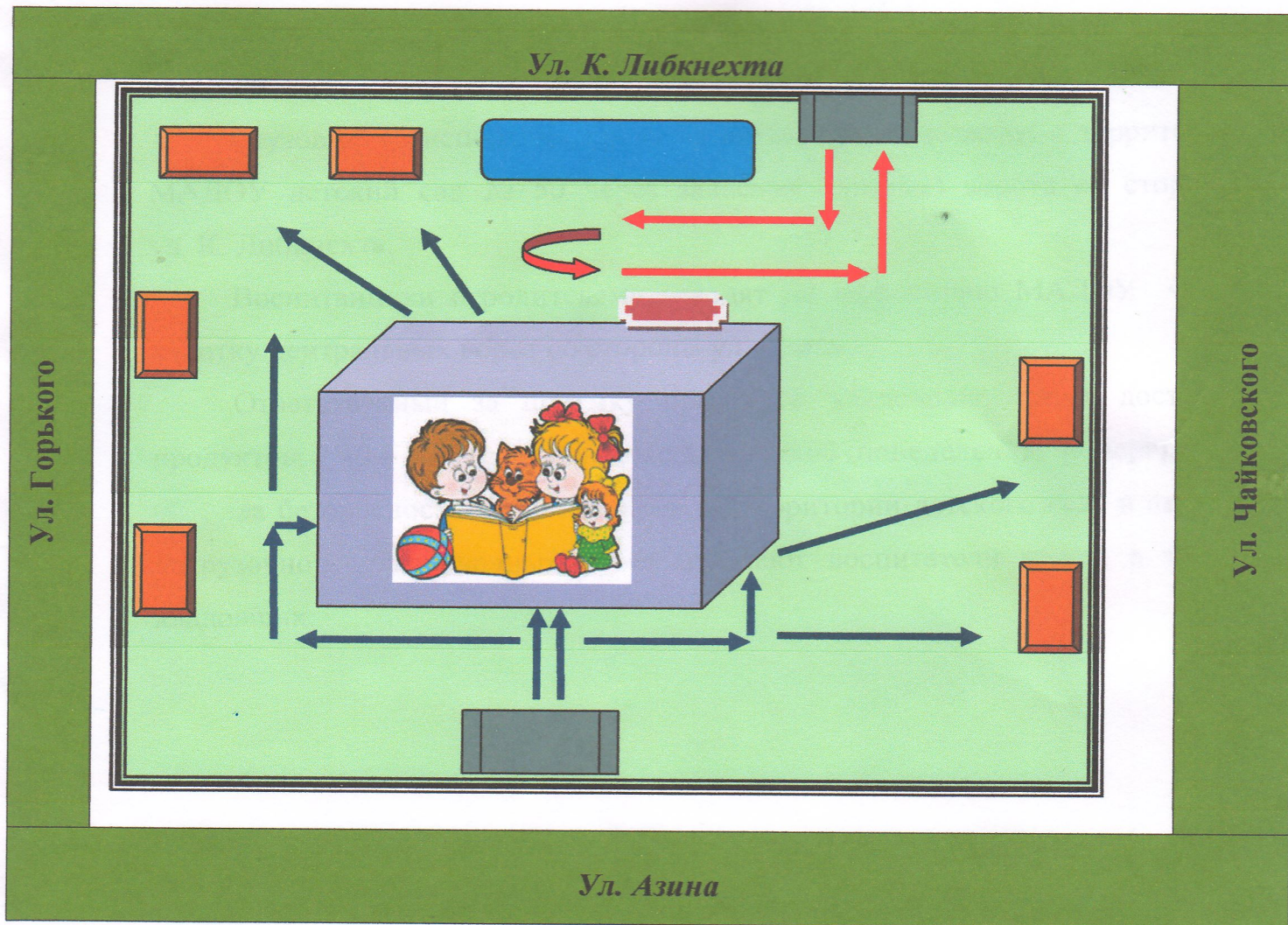
Светофоры расположены на перекрестках ул. М. Горького - К. Либкнехта, М. Горького - Чехова.

Наземные переходные переходы установлены на перекрестке ул. М. Горького - Азина, К. Либкнехта - Чайковского, Чайковского - Чехова.

Есть возможные потенциально - опасные места перехода проезжей части на пересечении улиц: Азина - Чайковского, Переулок Больничный - К. Либкнехта, К. Либкнехта - Чайковского а также на ул. Азина в районе центрального входа на территорию МАДОУ детский сад № 50.

С позиции безопасности дорожного движения район можно охарактеризовать, как не вполне благоприятный.

3.2. Пути движения транспортных средств к местам разгрузки/погрузки и рекомендуемые безопасные пути передвижения детей по территории образовательного учреждения (Азина 80 а)



- въезд/выезд и движение грузовых транспортных средств на территории ДОУ



- место разгрузки/погрузки продуктов и тары



- движение детей и родителей по территории ДОУ



- участки для прогулки детей на территории ДОУ



- спортивная площадка на территории ДОУ

Ответственные за безопасность детей при проведении разгрузочных работ **кладовщик, который производит приём продуктов и воспитатели**

Описание схемы № 3 «Пути передвижения транспортных средств к местам разгрузки/погрузки и рекомендуемые безопасные пути передвижения детей по территории образовательного учреждения, (по адресу ул. Азина 80 А)

Грузовые транспортные средства заезжают и выезжают с территории МАДОУ детский сад № 50 через запасные (вторые) ворота со стороны ул. К. Либкнехта.




Воспитанники с родителями заходят на территорию МАДОУ через калитку центральных ворот со стороны ул. Азина.

Ответственный за приемку продуктов кладовщик, время доставки продуктов: 7.40 – 8.00 (ежедневно), с 8.00 - 16.00 (понедельник, четверг).

За безопасность воспитанников на территории детского сада в период погрузочно – разгрузочных работ отвечают воспитатели групп, а также кладовщик.

Схема 4.1. Маршруты движения организованных групп детей от образовательного учреждения к культурно – досуговому, спортивному и лечебно – оздоровительным учреждениям в рамках реализации общеобразовательной программы ДОУ
(ул. Азина, 80 А)



-  - опасные, незащищенные участки дороги
-  - наиболее безопасные маршруты передвижения детей
-  - дорожные знаки

Описание схемы № 4 «Маршруты движения организованных групп детей от образовательного учреждения к культурно – досуговым, спортивным и лечебно – оздоровительным учреждениям»

(по адресу Азина 80 А)

Организованные группы детей для посещения мероприятий, проводимых вне МАДОУ (прогулки, экскурсии, культурно – массовые мероприятия, связанные с реализацией целей и задач образовательной программы), педагоги проводят по маршрутам, оборудованным пешеходными переходами, светофорами.

Опасные, незащищенные участки дороги, указаны на схеме красными звёздочками. При наличии возможности безопасного перехода, этих мест следует избегать.

При организации прогулок, экскурсий за территорию детского сада дети передвигаются по тротуару парами, придерживаясь правой стороны. Детей сопровождают не менее 2 – 3 взрослых: впереди и сзади колонны.